

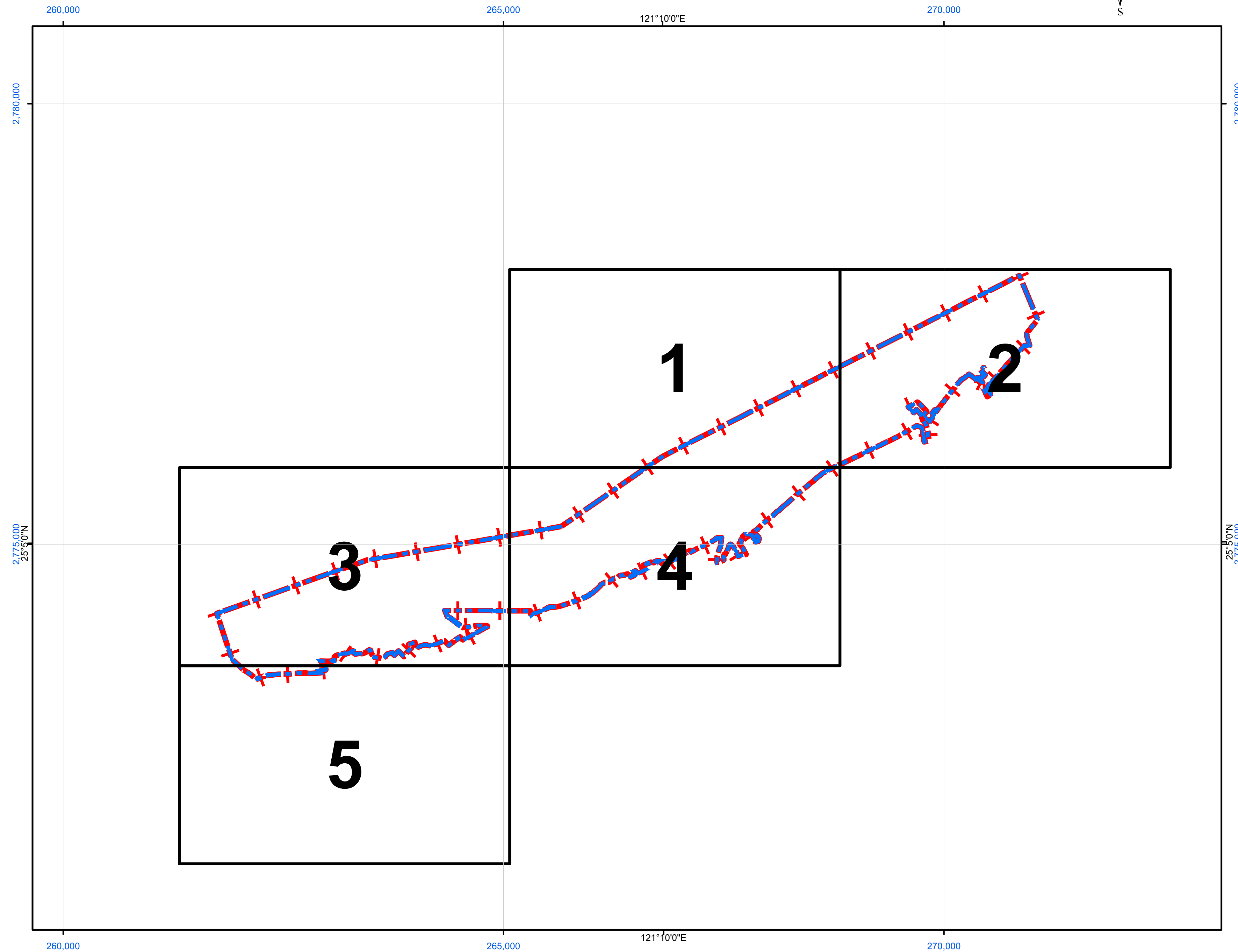

許厝港重要濕地（國家級）保育利用計畫



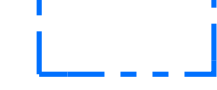

內政部
中華民國107年9月

許厝港重要濕地（國家級）保育利用計畫圖

圖幅接合表



圖例

-  許厝港重要濕地範圍
-  許厝港重要濕地
保育利用計畫範圍

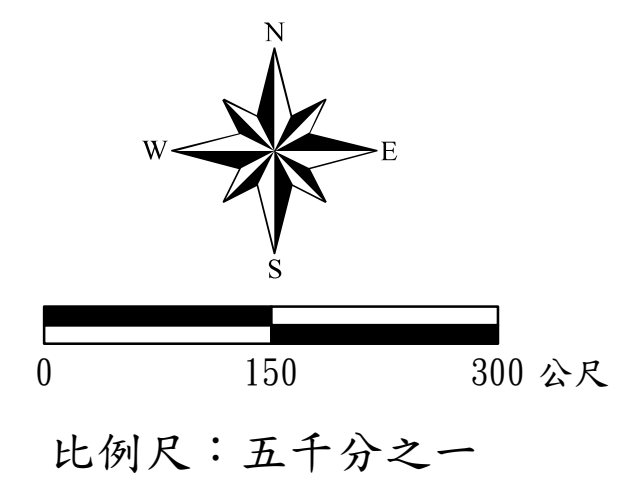
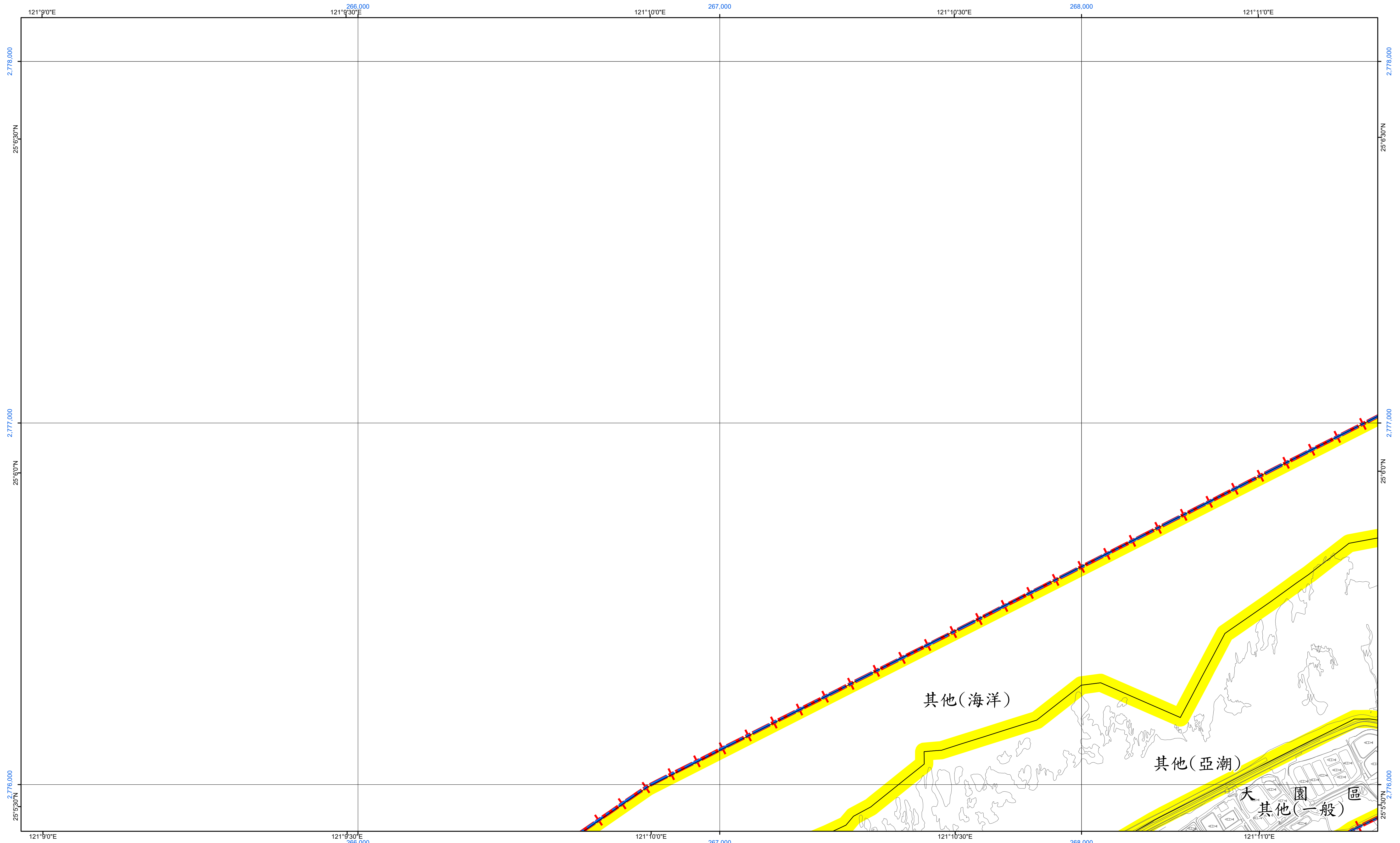
坐標系統：採用內政部86年公布之「1997」臺灣大地基準
(Taiwan Datum 1997, 簡稱TWD97)

套繪底圖：桃園市政府農業局提供1/5,000基本圖數值檔

製圖單位：桃園市政府海岸管理處

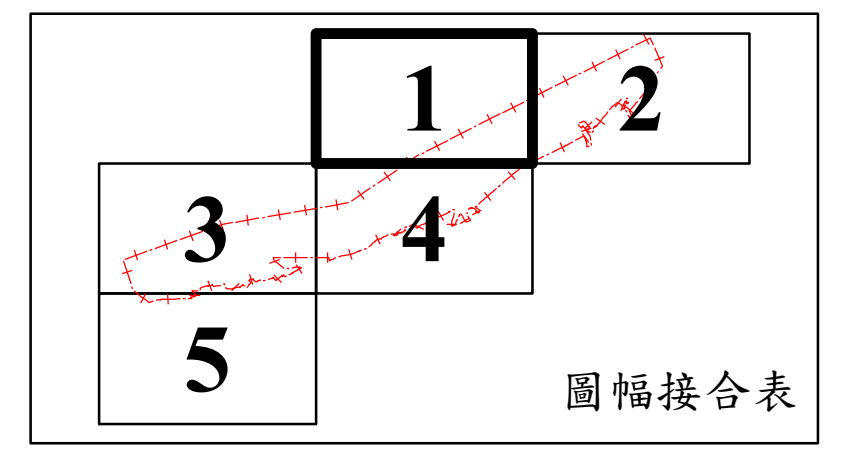
製圖日期：中華民國107年9月

許厝港重要濕地（國家級）保育利用計畫圖

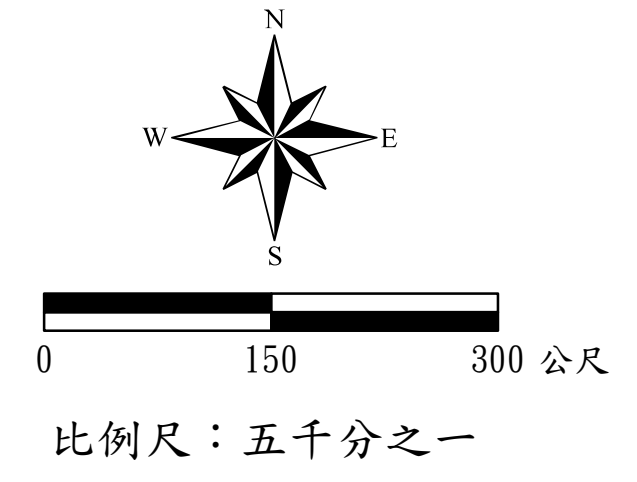


- 圖例**
- 許厝港重要濕地範圍
 - 許厝港重要濕地保育利用計畫範圍

- 功能分區**
- 其他分區(海洋生態區)
 - 其他分區(亞潮帶生態區)
 - 其他分區(一般管理區)

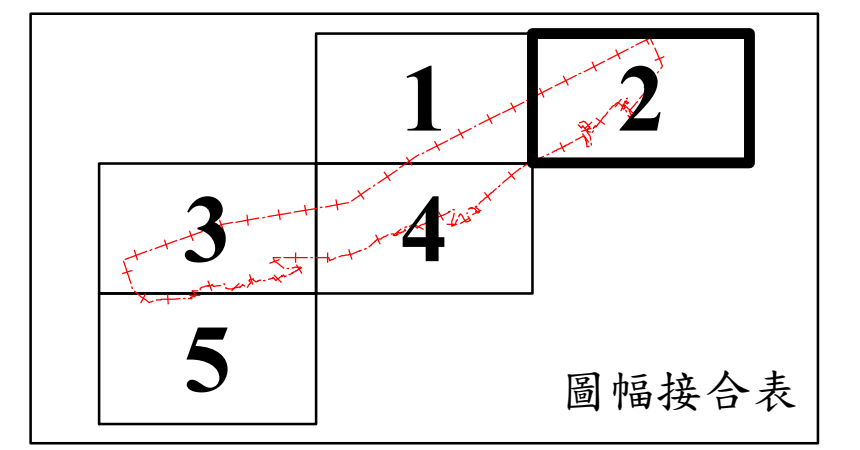


許厝港重要濕地（國家級）保育利用計畫圖

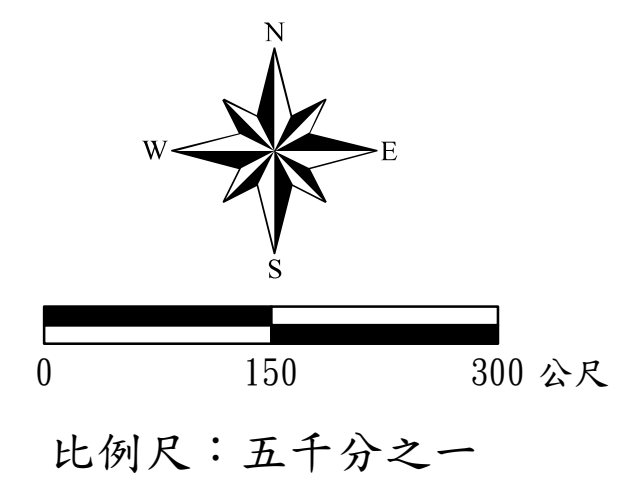
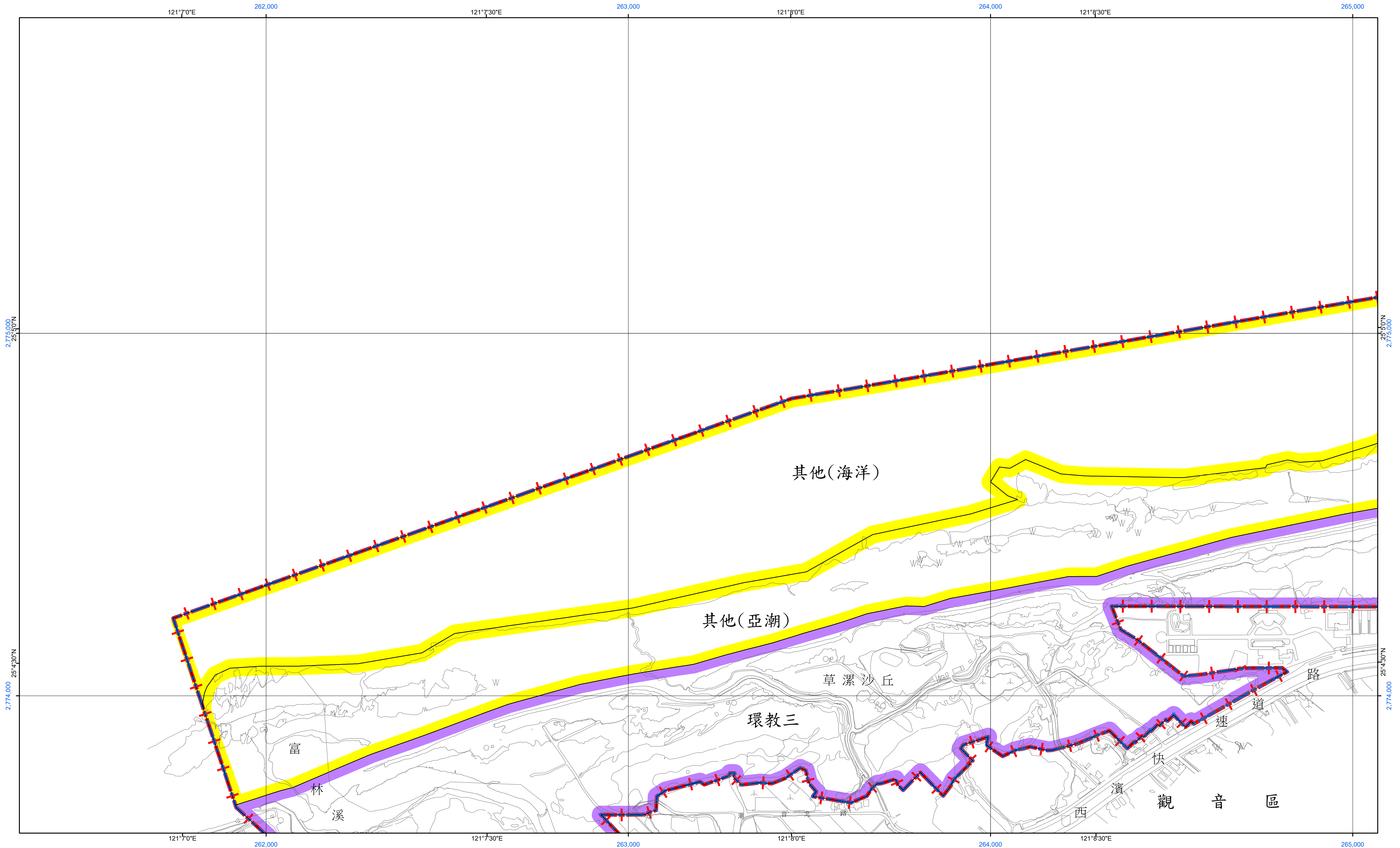


- 圖例**
- 許厝港重要濕地範圍
 - 許厝港重要濕地保育利用計畫範圍

- 功能分區**
- 環教 環境教育區二
 - 其他(海洋) 其他分區(海洋生態區)
 - 其他(亞潮) 其他分區(亞潮帶生態區)
 - 其他(一般) 其他分區(一般管理區)

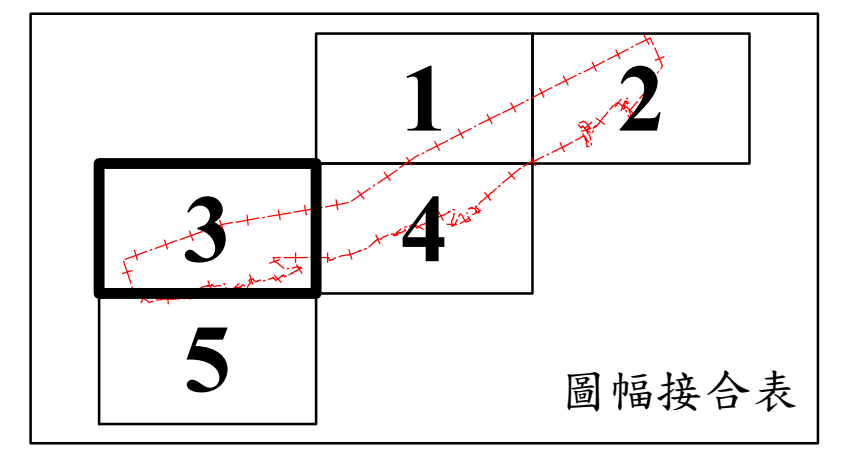


許厝港重要濕地（國家級）保育利用計畫圖

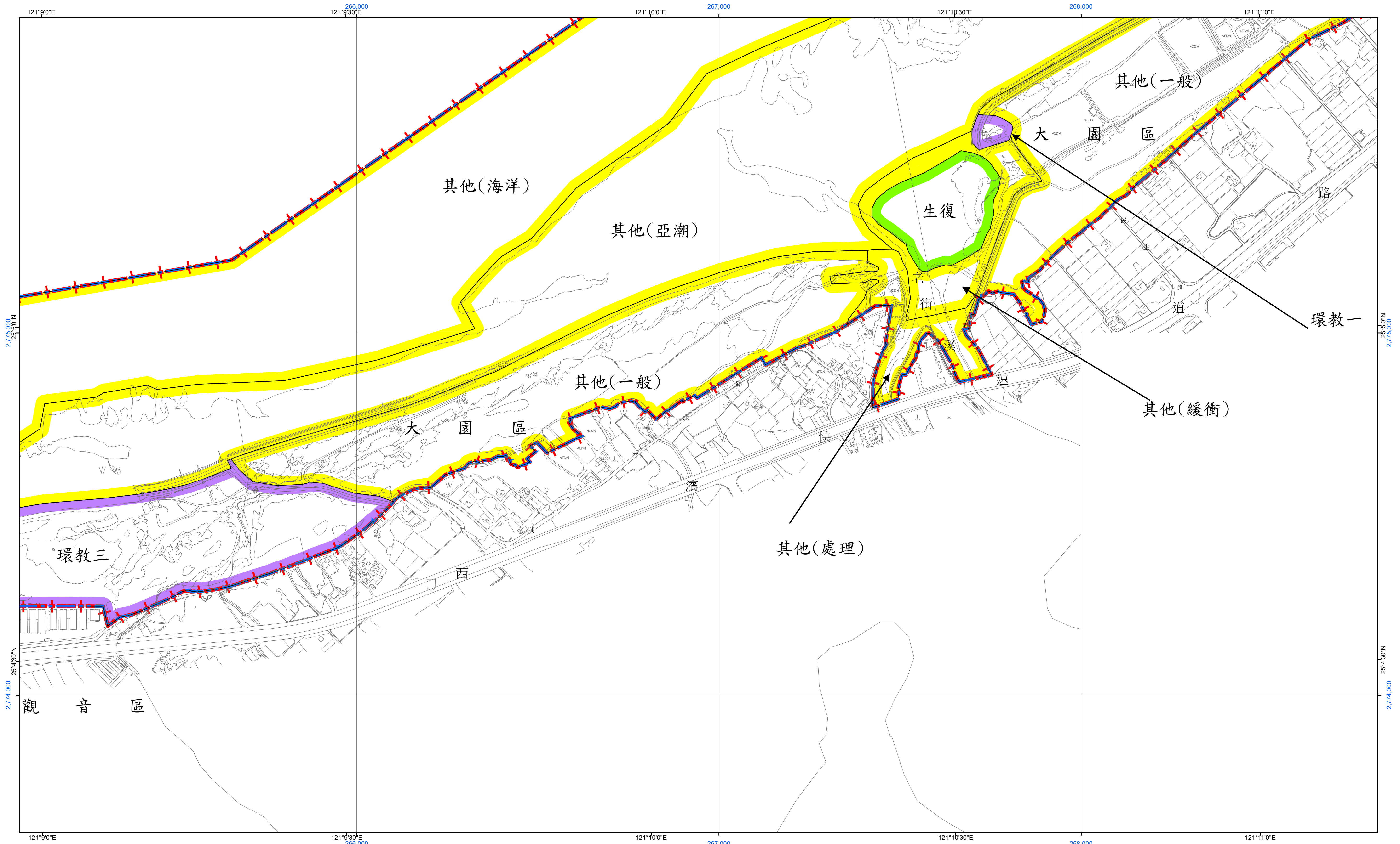


- 圖例**
- 許厝港重要濕地範圍
 - 許厝港重要濕地保育利用計畫範圍

- 功能分區**
- 環教 環境教育區三
 - 其他(海洋) 其他分區(海洋生態區)
 - 其他(亞潮) 其他分區(亞潮帶生態區)



許厝港重要濕地（國家級）保育利用計畫圖

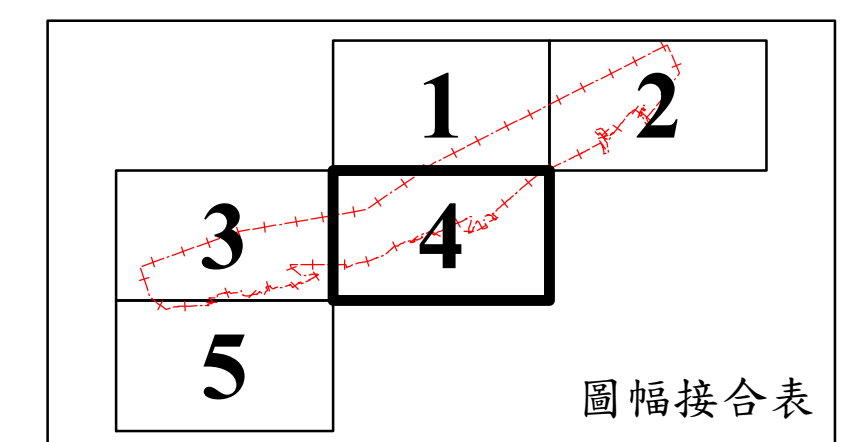
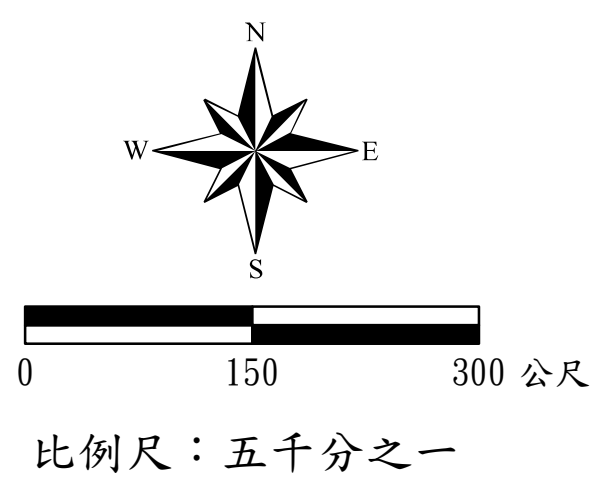


圖例

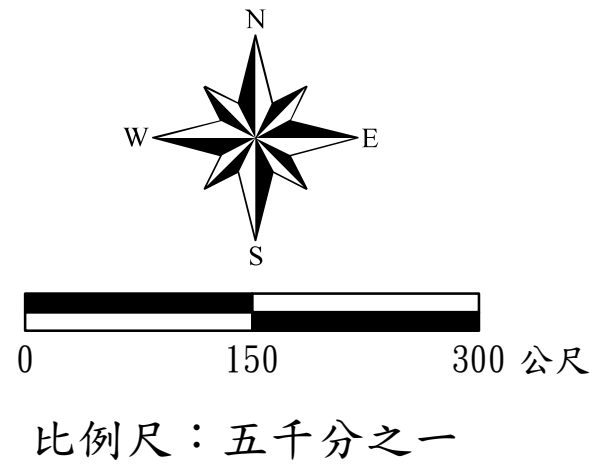
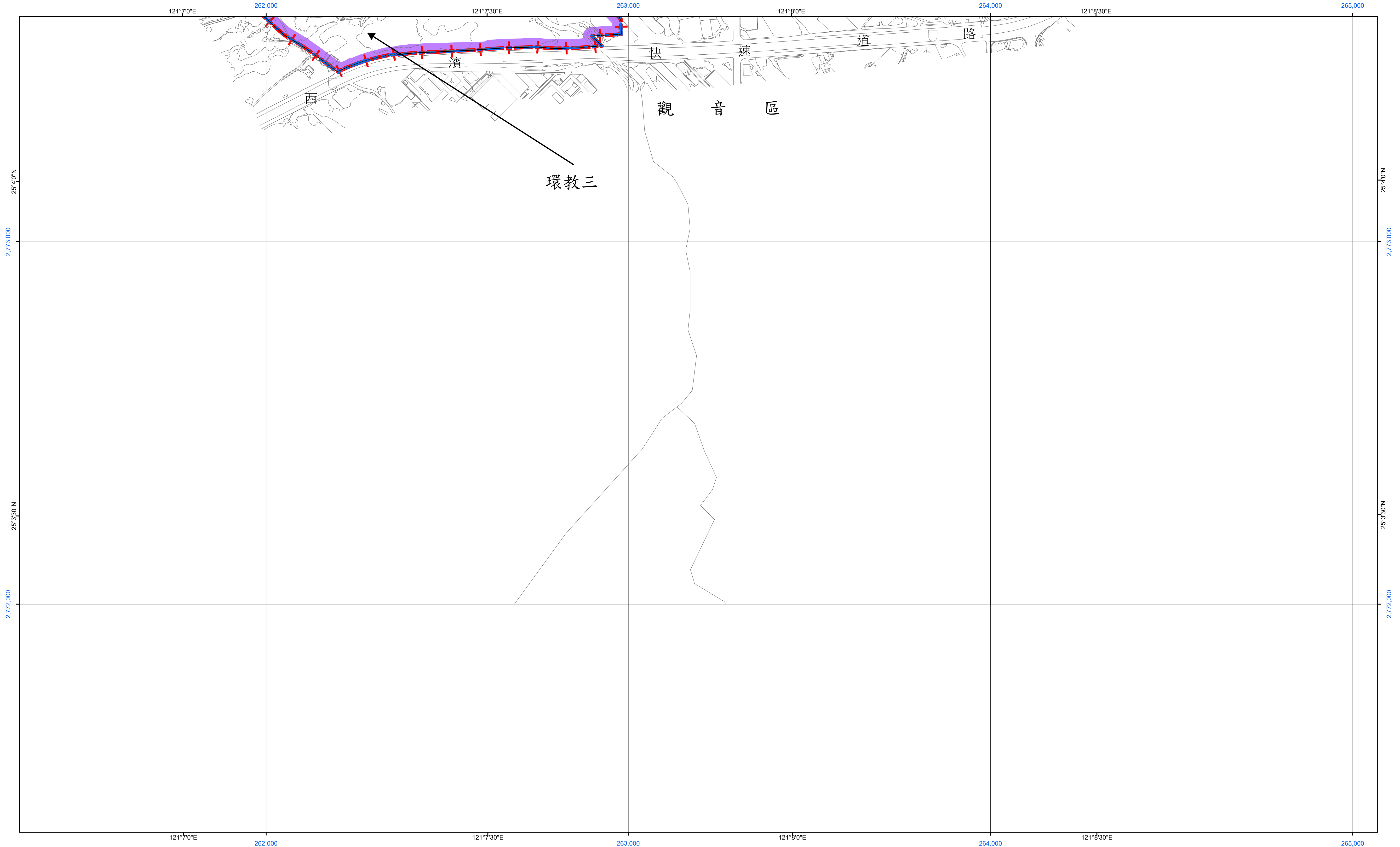
- 許厝港重要濕地範圍
- 許厝港重要濕地保育利用計畫範圍

功能分區

- | | |
|--|---|
| 生態復育區 | 其他分區(亞潮帶生態區) |
| 環境教育區一 | 其他分區(生態緩衝區) |
| 環境教育區三 | 其他分區(環境處理區) |
| 其他分區(海洋生態區) | 其他分區(一般管理區) |



許厝港重要濕地（國家級）保育利用計畫圖

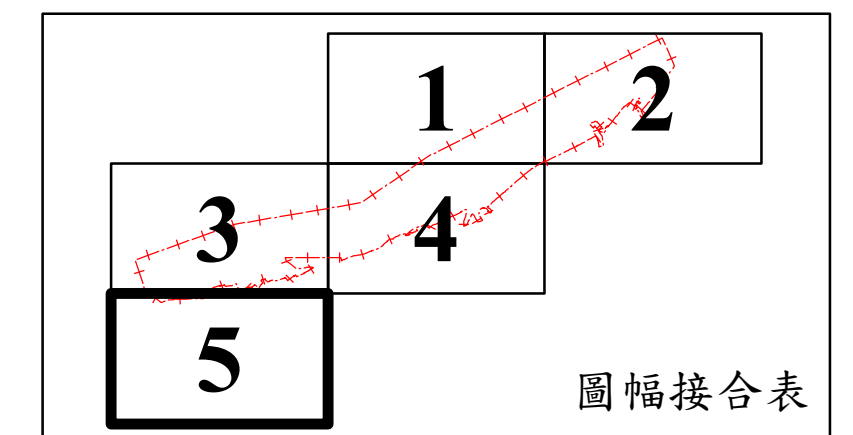


圖例

- 許厝港重要濕地範圍
- 許厝港重要濕地保育利用計畫範圍

功能分區

- 環教 環境教育區三



圖幅接合表

