


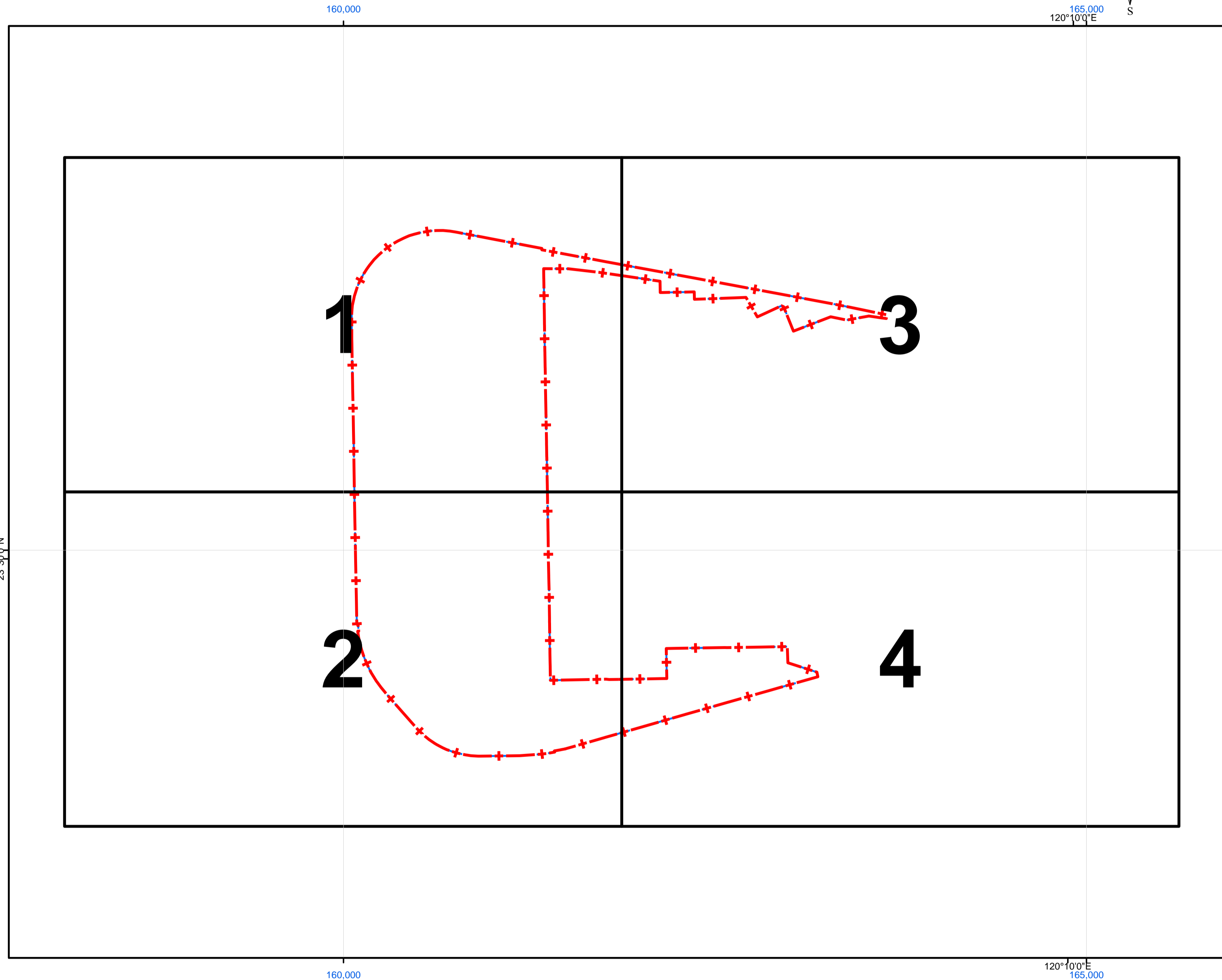
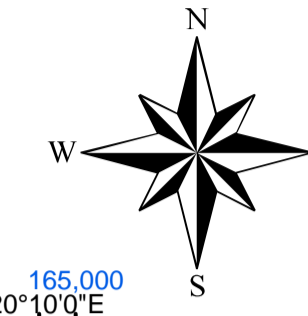
鰲鼓重要濕地（國家級）保育利用計畫圖





內政部
中華民國107年12月

鰲鼓重要濕地（國家級）保育利用計畫圖

圖幅接合表



圖例

-  鰲鼓重要濕地範圍
-  鰲鼓重要濕地保育利用計畫範圍

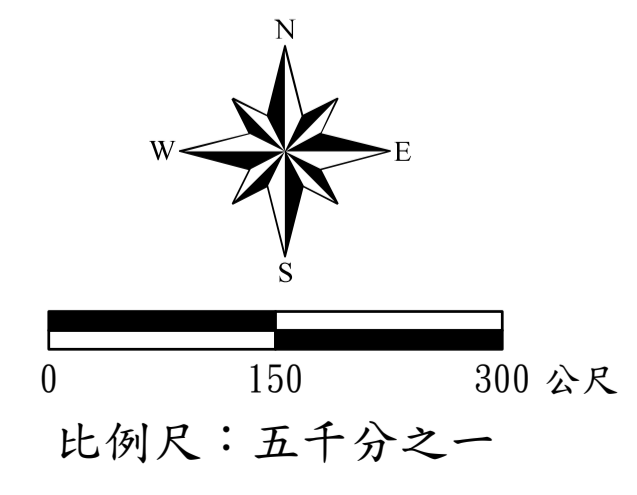
坐標系統：採用內政部86年公布之「1997」台灣大地基準
(Taiwan Datum 1997, 簡稱TWD97)

套繪底圖：內政部國土測繪中心提供1/5,000基本圖數值檔

製圖單位：內政部營建署城鄉發展分署

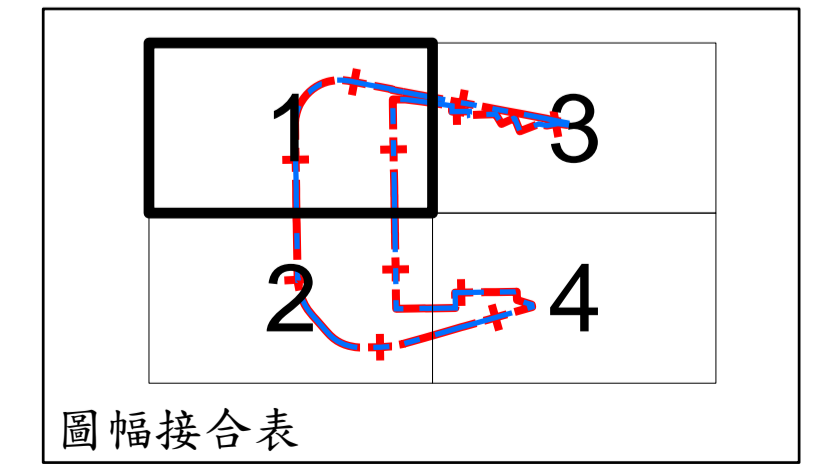
製圖日期：中華民國107年12月

鰲鼓重要濕地（國家級）保育利用計畫圖

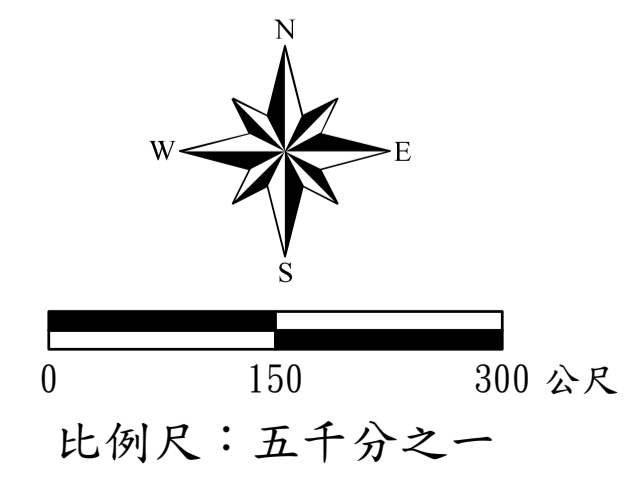
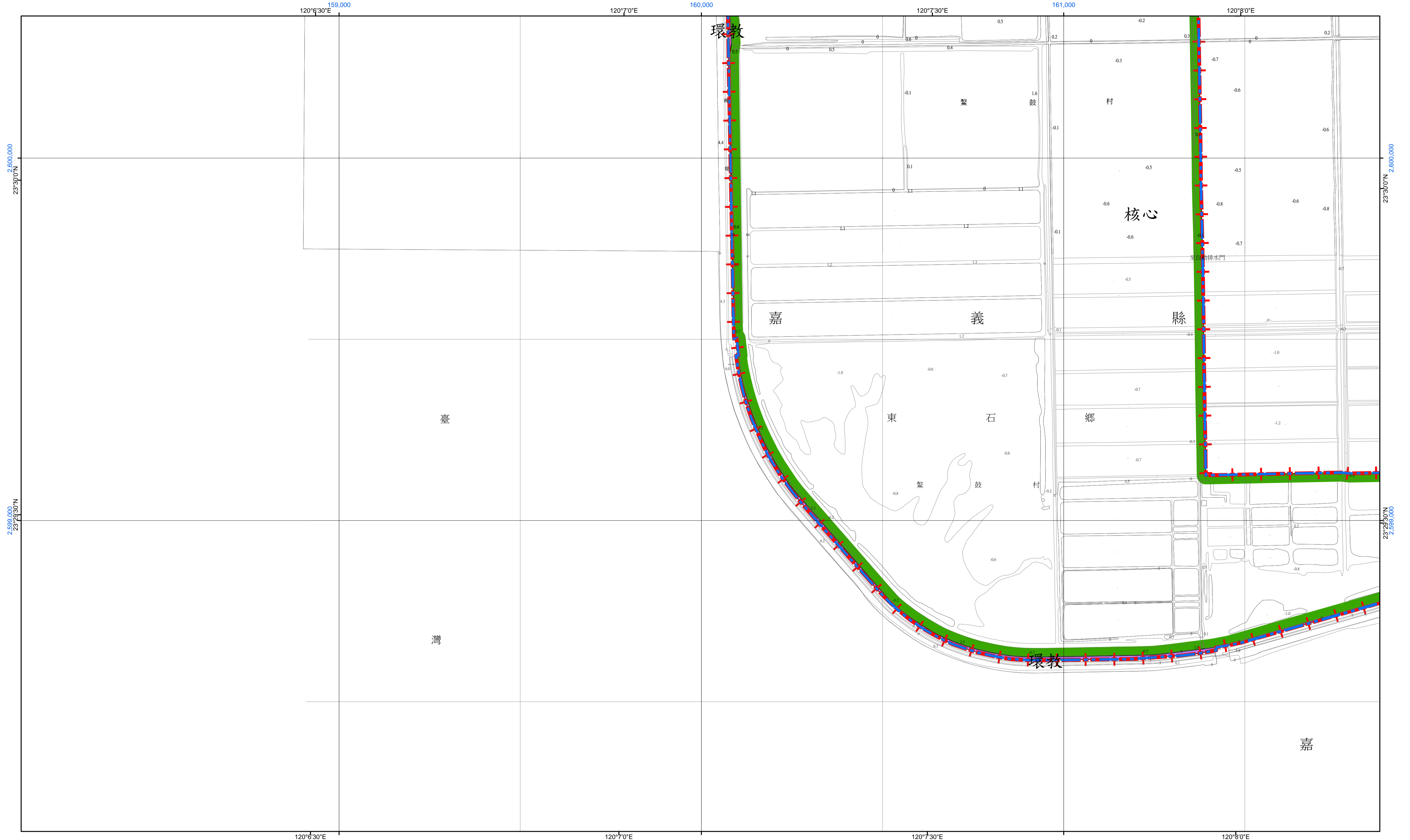


- 圖例**
- 鰲鼓重要濕地範圍
 - 鰲鼓重要濕地保育利用計畫範圍

- 功能分區**
- 核心保育區
 - 其他分區
 - 環境教育區



鰲鼓重要濕地（國家級）保育利用計畫圖

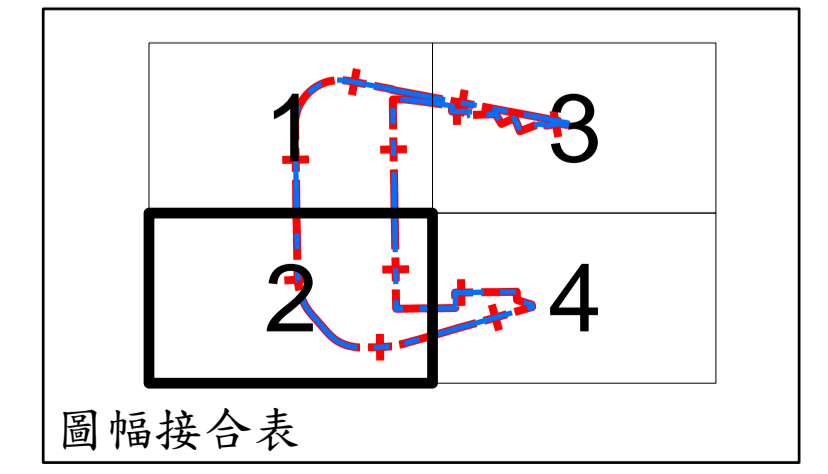


圖例

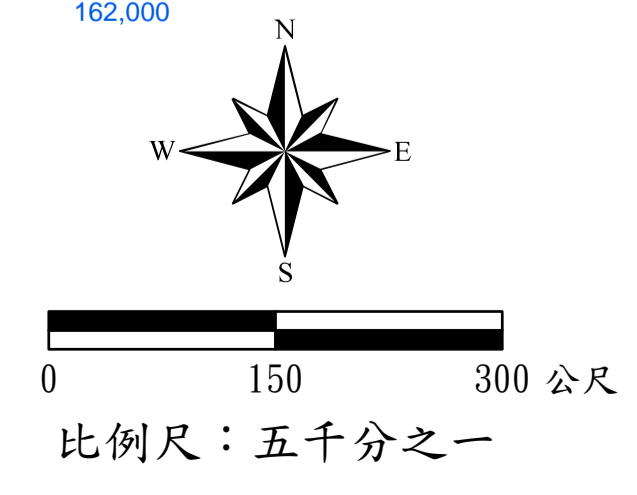
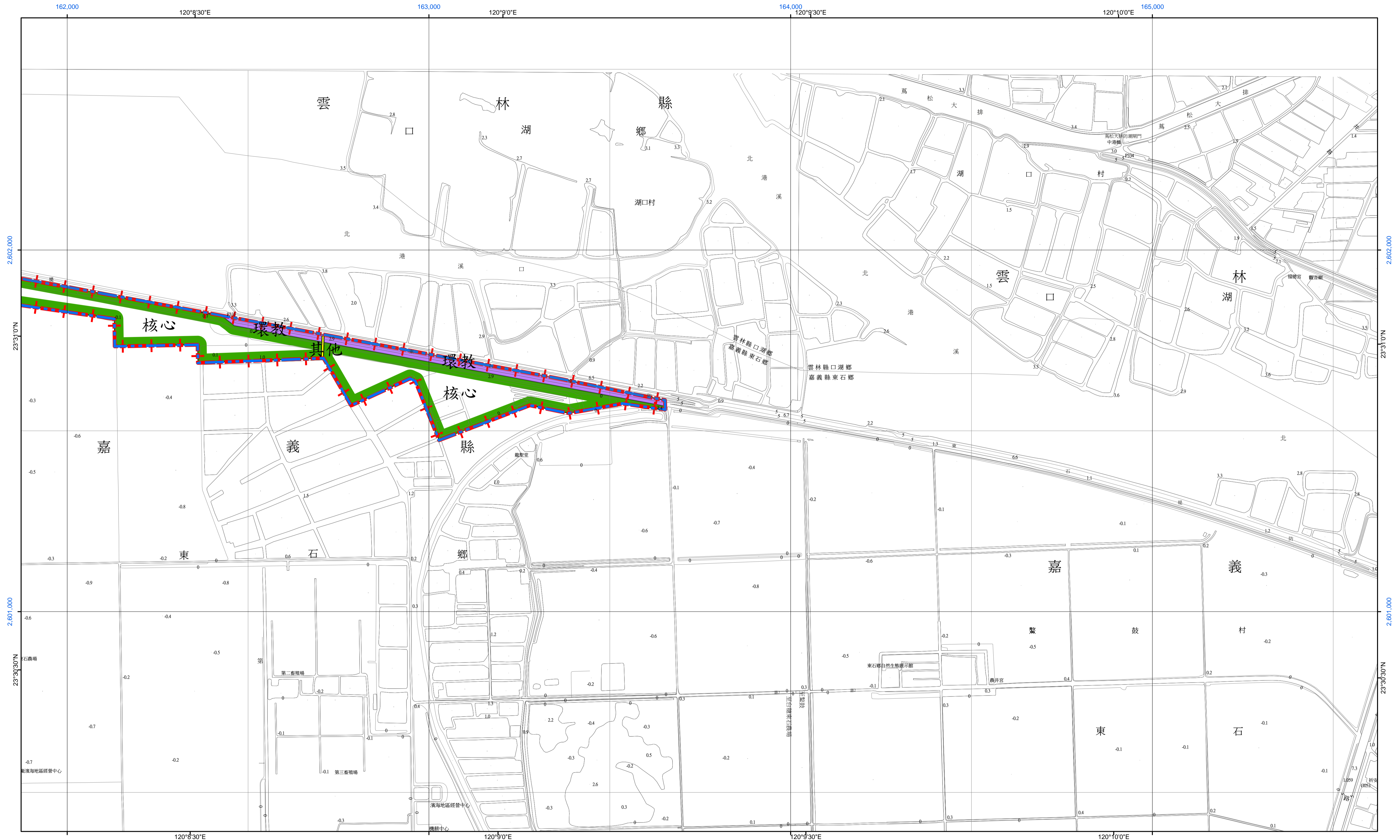
- 鰲鼓重要濕地範圍
- 鰲鼓重要濕地保育利用計畫範圍

功能分區

- 核心 核心保育區
- 環教 環境教育區
- 其他 其他分區



鰲鼓重要濕地（國家級）保育利用計畫圖

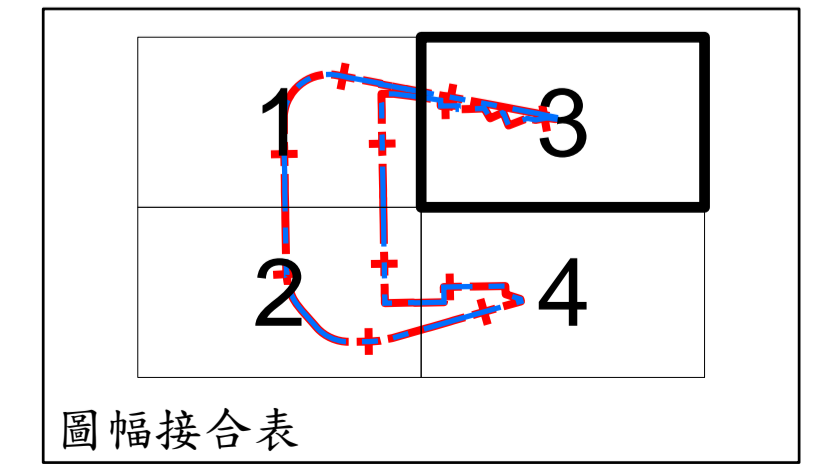


圖例

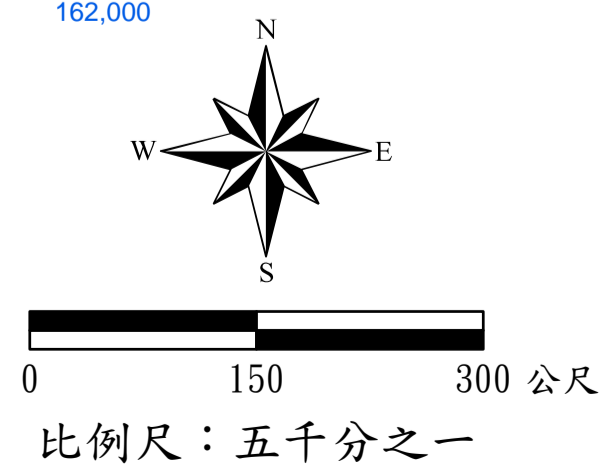
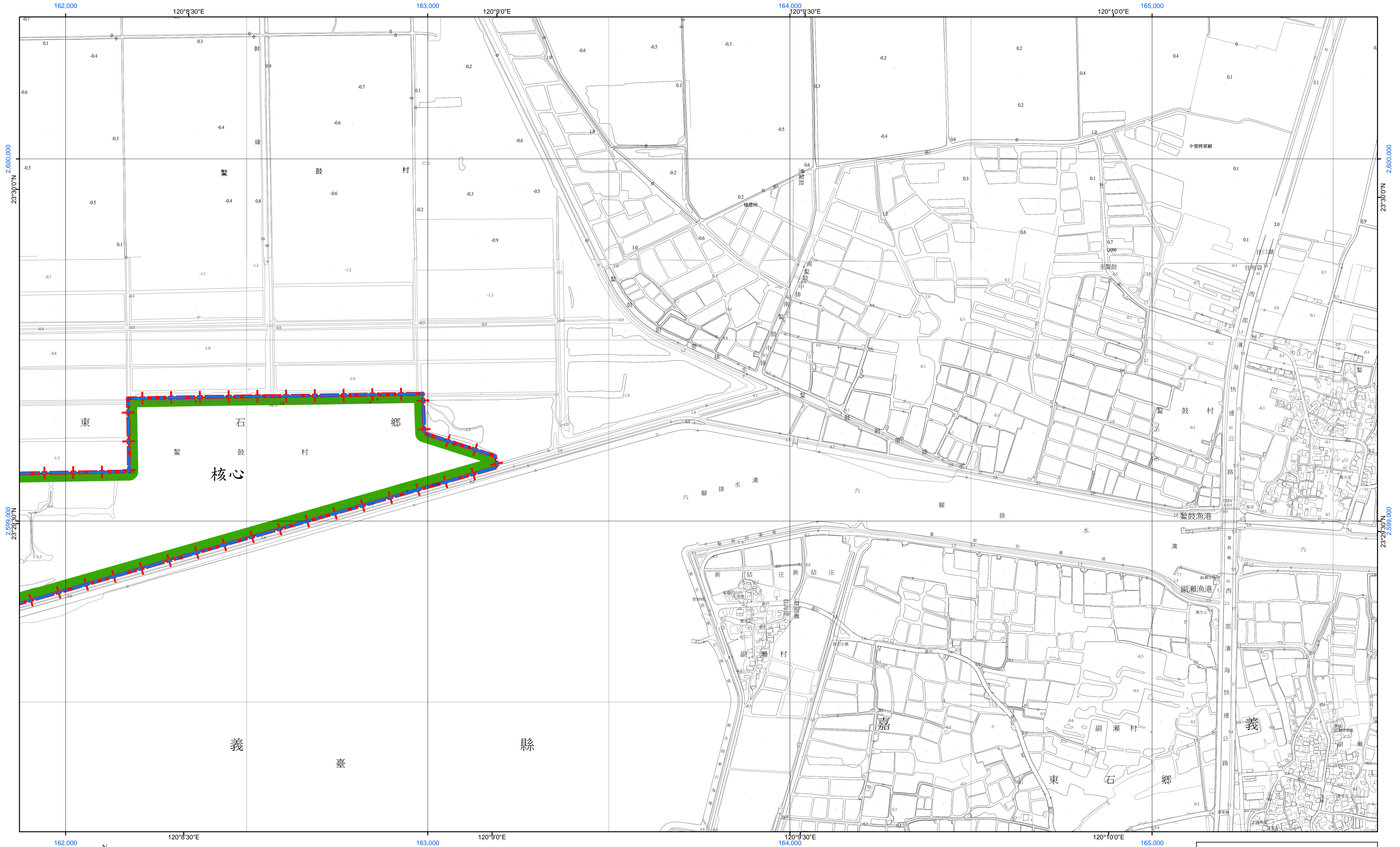
- 鰲鼓重要濕地範圍
- 鰲鼓重要濕地保育利用計畫範圍

功能分區

- 核心保育區
- 環境教育區
- 其他分區



鰲鼓重要濕地（國家級）保育利用計畫圖



圖例

- 鰲鼓重要濕地範圍
- 鰲鼓重要濕地保育利用計畫範圍

功能分區

- 核心保育區
- 環境教育區
- 其他分區

